

AUGUST 2019
八月主題報導



目前台灣邦交國，分別是大洋洲的馬紹爾群島、諾魯共和國、帛琉共和國、吐瓦魯國；非洲的史瓦帝尼；歐洲的教廷；中美洲的貝里斯、瓜地馬拉、宏都拉斯、尼加拉瓜；加勒比海的海地、巴拉圭、聖克里斯多福及尼維斯、聖露西亞及聖文森。

期望同學能對這些國家有所認識，主題報導將依地區分別介紹邦交國及精選圖書館典藏的相關圖書，本月首先介紹亞太地區邦交國家。

亞太地區



亞太地區四邦交國

諾魯 | 帛琉 | 馬紹爾群島 | 吐瓦魯

諾魯共和國 Republic of Nauru [地圖](#)

[國旗](#)

諾魯共和國，簡稱諾魯（英語：Nauru），位於南太平洋密克羅

尼西亞群島的島國。最接近的國家是位於巴納巴島的吉里巴斯，在諾魯以東約300公里。諾魯國土面積為21.3平方公里，是世界上最小的島國。



建交時間：2002年7月23日斷交 2005年5月14日復交

首都：雅連

人口：約10,000人

貨幣：澳幣

官方語言：英語

節慶與習俗：

※ 1月1日 新年


※1月31日 獨立紀念日

※5月17日 復活節、行憲紀念日

※10月26日人口紀念日

資料來源：[維基百科](#)

精選圖書



Conversations from
the past : /
Kadaedaenigawae,
tradition and change
in the culture and
lifestyle of the
people of Nauru

▲Top

帛琉共和國 Republic of Palau [地圖](#)

帛琉共和國，通稱帛琉（英語：Palau，舊稱Belau或Pelew），位於西太平洋的島嶼國家。全國有約340座島嶼，屬於密克羅尼西亞群島中加羅林群島的西鏈，總面積為466平方公里。

國旗



建交時間：1999年12月29日建交

首都：美麗坵(Melekeok)

人口：約2萬人

貨幣：美金

官方語言：英語及帛琉語

節慶與習俗：

※7月9日帛琉藝術節

※ 11月的第3個禮拜是觀光節

※1月1日 新年

※ 3月15日 青年節

※ 5月5日 公民節

※ 6月1日 總統節

※ 7月9 行憲紀念日

※ 9月4日 勞工節

※ 10月1日 獨立紀念日

※ 11月23日 感恩節


※ 12月25日 聖誕節

資料來源：[維基百科](#)


精選圖書



藍色琉璃海:南太平洋
的天堂祕境,帛流



Aiii!帛琉 : 被時間浪
潮遺忘的蔚藍海



跨海的守護者

▲Top

馬紹爾群島共和國 Republic of the Marshall Islands [地圖](#)

國旗

馬紹爾群島共和國，通稱馬紹爾群島，是位於北太平洋的島嶼國家。馬紹爾群島是密克羅尼西亞群島的一部分，分散定居在由1,156個島嶼組成的34個珊瑚環礁上。與之在海上相鄰的地區分別是北部的威克島，南部的諾魯，西部的密克羅尼西亞聯邦和東南部的吉里巴斯。



建交時間：1998年11月20日建交

首都：馬久羅

人口：74,539人(2017)

貨幣：美元

官方語言：馬紹爾語、英語

節慶與習俗：

- ※ 1月1日 新年 (New Year's Day)
- ※ 2月15日 馬朱羅日 (Majuroj)
- ※ 3月1日 原子彈犧牲者紀念日 (Atomic Bomb Memorial Day)
- ※ 3月29日 基督受難日 (Good Friday)
- ※ 5月1日 國慶節 (National Day)
- ※ 9月28日 海關休息日 (Customs rest day)
- ※ 12月31日 新年夜晚拍賣晚會 (New Year Night Auction Party)

資料來源：[維基百科](#)

精選圖書



[馬紹爾群島](#)

吐瓦魯國 Tuvalu [地圖](#)

吐瓦魯（英語：Tuvalu）是一個由九個環形珊瑚島群組成的島國，位於西南太平洋，南緯5度至10度，東經176度至179度之間，南北縱深約560公里。

國旗



建交時間：1979年9月19日建交

首都：富那富提

人口：11,400人(2017)


貨幣：澳幣

官方語言：英語

節慶與習俗：10月1日 Independence Day

資料來源：[維基百科](#)

精選圖書



Tuvalu : history,
culture, tradition,
travel and tourism

[▲Top](#)